

DEPARTEMENT DES ALPES-DE-HAUTE-PROVENCE

COMMUNE DE BARCELONNETTE (04400)

**ELABORATION DU PLAN LOCAL
D'URBANISME**



5.4. ANNEXE 4 – LOCALISATION DES CANAUX

PLU arrêté le 26 février 2019

Le Maire
Pierre MARTIN-CHARPENEL



PLU approuvé le 17 décembre 2019

Le Maire
Pierre MARTIN-CHARPENEL



Alpicité
Nicolas BREUILLOT
urbanisme & paysages





SARL Alpicité – Avenue de la Clapière
1 Résidence La Croisée des Chemins – 05200 EMBRUN
Tel : 04.92.46.51.80. / Mail : contact@alpicite.fr

 **TINEETUDE Ingénierie**
Bureau d'études en environnement





TINEETUDE Ingénierie – 30 chemin de Saint-Pierre
06520 LE BAR SUR LOUP
Tel : 09.84.49.22.00.
Mail : contact@tineetude-ingenierie.fr











Légende :

-  Contour communal
-  Bâti cadastré (2018)
-  Bâti non cadastré mais existant (novembre 2019)
-  Parcelle cadastrale

Périmètres des ASA

-  ASA des moulins de Barcelonnette
-  ASA du Canal de L'Alp
-  ASA du Canal du Moulin Chabre
-  ASA du Canal du Plan

Canaux

-  canal de alp
-  canal de la scierie
-  canal des moulins
-  canal du moulin
-  canal du moulin bas
-  canal du plan
-  canal exut gravette
-  canal secon gravette

Echelle : 1/15000ème

